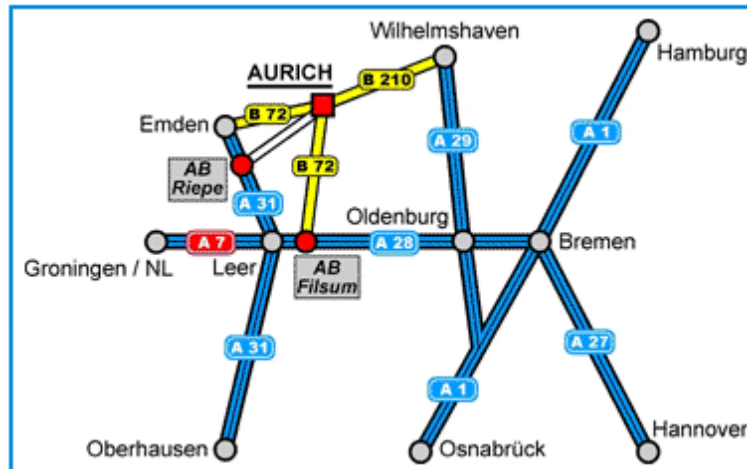


Ihre Anreise mit dem Auto

Die Wasser- und Schifffahrtsdirektion Nordwest in Aurich ist über die Autobahn leicht zu erreichen.



Wegbeschreibung in Aurich:

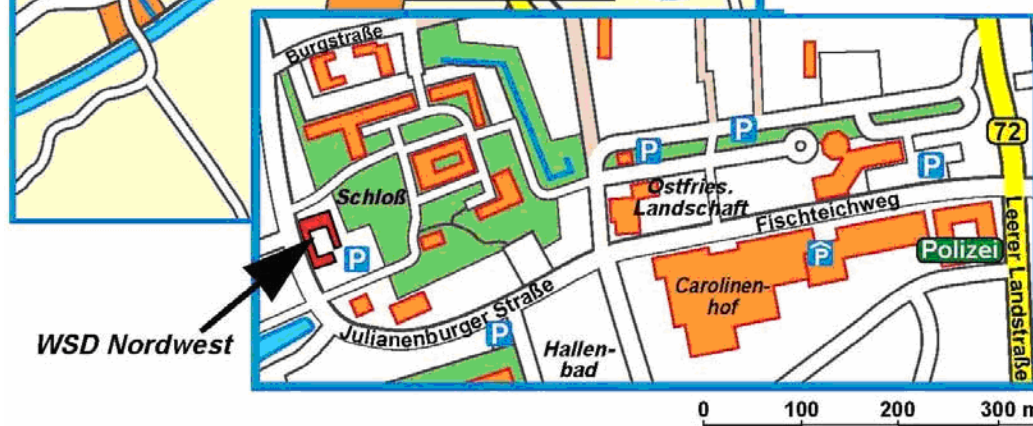
Aus **Richtung Wilhelmshaven** an der 4. Ampel rechts in die Von-Jhering-Straße, danach an der 3. Ampel links in die Julianenburger Straße.



Aus **Richtung Leer** kommend an der 3. Ampel links in den Fischteichweg und weiter in die Julianenburger Straße.

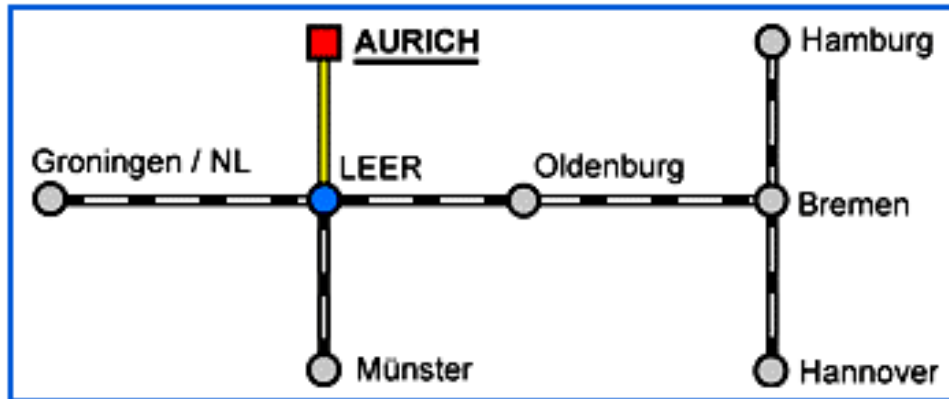
Aus **Richtung Emden** kommend an der 3. Ampel rechts in die Julianenburger

Aus **Richtung Riepe** an der 3. Ampel rechts in die Julianenburger Straße.



Ihre Anreise mit der Bahn

Die Wasser- und Schifffahrtsdirektion Nordwest in Aurich ist über den Bahnhof Leer mit dem Bus zu erreichen.



Beschreibung Fußweg ZOB Aurich- WSD Nordwest:

Vom ZOB Aurich folgen Sie dem Fußweg über den Stadtwall bis zum Ende. Von dort aus weiter gerade aus bis zum Schloß. Rechts davon, in 100m Entfernung, liegt eine rote Leuchttonne. Sie haben Ihr Ziel erreicht. Die WSD Nordwest ist nun direkt vor Ihnen. Dauer des Fußweges ca.10-15 min.